



Bahasa Indonesia

## GPS yang mudah digunakan untuk navigasi laut

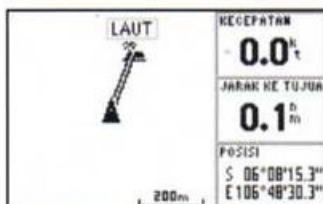
Dengan GPS 152i di kapal, memudahkan Anda bernavigasi di laut, menuju rumpon-rumpon Anda, spot pemancingan favorit atau memandu Anda kembali ke jalan pulang. Cocok untuk kebutuhan nelayan, transportasi laut, pecinta hobi memancing, atau untuk kebutuhan komersial di bidang maritim. GPS 152i dengan teknologi 12 channel satelit, kini dibuat khusus untuk pengguna di Indonesia dengan disediakannya menu bahasa Indonesia, cocok untuk dipakai di seluruh wilayah Indonesia.



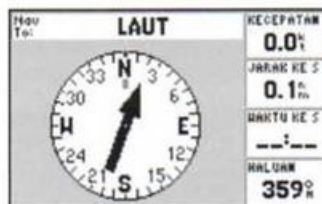
Ultra Sensitive Large Antena



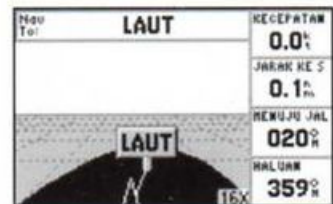
GPS 152i



Peta



Kompas



Highway

## Spesifikasi GPS 152i

Bahasa Indonesia

### Fitur-fitur Navigasi

**Waypoint :** 500 dengan gambar simbol, 10 terdekat (otomatis), 10 awas

**Rute :** 20 rute, masing-masing berisi sampai 30 titik, plus MOB dan mode trackbalik

**Track :** Track log otomatis, 10 track bisa tersimpan

**Trip Computer :** Odometer, Kecepatan, Lama perjalanan, kecepatan rata-rata

**Alarm :** Buang jangkar, kedatangan, keluar jalur, titik awas, air dangkal dan dalam

**Position format :** Lat/Lon, UTM/UPS, Maidenhead, MGRS, Loran TDs dan grid lainnya termasuk user grid

**Map Datum :** Lebih dari 100, termasuk Djakarta, Indonesia 74, WGS 84

### Performa GPS

**Penerimaan :** 12 paralel channel GPS (bisa WAAS), menerima secara kontinyu 12 satelit untuk mengupdate track dan posisi secara terus menerus.

**Waktu akuisisi :**

- Panas : < 15 detik
- Dingin : < 45 detik
- AutoLocate : < 5 menit

**Rating update :** 1/detik, terus menerus

**Akurasi GPS :**

- Posisi : < 15 meter, 95% tipikal
- Velocity: 0,05 m/detik steady state

**Dynamic :** 6g

**Interface :** NMEA 0183 (2 input), RTCM 104 DGPS dan properti GARMIN

**Antena :** Eksternal antena (GA 29 dengan kabel 30 ft)

**Diferensial :** WAAS enable USCG, RTCM 104 (penerima Beacon dijual opsional)

### Power

**Sumber :** 10-40 VDC

**Pemakaian :** 5 watt maksimum pada 10 VDC

### Fisik

**Ukuran :** 5.00" W x 4.9" H x 2.5" D (13.4 x 12.5 x 6.1 cm)

**Berat :** 454 gram

**Layar :** 4.0" diagonal (10.2 cm) 160 x 100 piksel, FSTN dengan backlight

**Casing :** waterproof mengikuti standar IPX-7

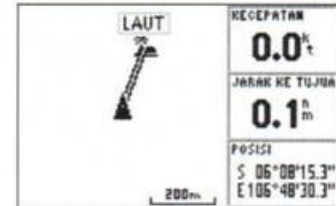
**Temperatur :** 5<sup>o</sup>F s/d 158<sup>o</sup>F (-15<sup>o</sup>C s/d 70<sup>o</sup>C)

**Memori internal :** 1 megabyte untuk simpan data POI

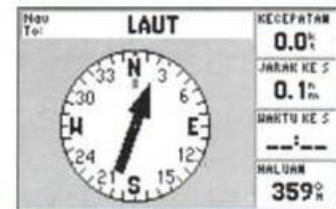
### Aksesoris

**Standar :** Kabel power/data  
Buku manual  
Braket  
Panduan Singkat  
Antena GPS

**Opsional :** AC/PC adapter, 7-pin  
Kabel interface PC  
Kabel adapter 12 volt



Halaman Peta menampilkan posisi kapal juga informasi kecepatan, jarak, dan koordinat.



Halaman Kompas menyediakan petunjuk arah, panduan stir dan informasi lainnya.



Dengan tampilan layar yang besar, memudahkan mengecek posisi.




Informasi kecepatan, jarak, koordinat dan haluan dapat ditampilkan sekaligus guna membantu navigasi di laut.

### GARMIN™ juga menyediakan :

- Marine Radar 
- GPS+Sounder 
- Fishfinder 
- Peta Laut (Bluechart)

Untuk mendapatkan garansi 1 tahun, hubungi dealer di bawah ini:



# GARMIN™

Garmin International Inc.  
1200 East 151st Street  
Olathe, Kansas 6602, USA  
913/397.8200 fax 913/397.8282  
www.garmin.com